













JELMAGYARÁZAT - BELTERÜLETI SZABÁLYOZÁSI TERVHEZ









VONALAS SZABÁLYOZÁSI ELEMEK

-  Közigazgatási terület határa
-  Belterület határ
-  Új belterület határ
-  Szabályozási vonal
-  Építési övezet/övezet határa
-  Védőtávolság
-  Javasolt telekhatár










TERÜLETI SZABÁLYOZÁSI ELEMEK

-  Közlekedési célú közterület- országos út területe
-  Közlekedési célú közterület - helyi út területe
-  Közlekedési célú közterület zöldfelületként fenntartandó része
-  Zöldterület - közkert
-  Vízgazdálkodási terület - vízfelület







EGYÉB SZABÁLYOZÁSI ELEMEK

-  Telek be nem építhető része
-  Szabályozási szélesség
-  Tájképi szempontból jelentős fasor
-  Tervezett fasor, kötelező fásítás
-  Megszüntető jel - kötelező
-  Megszüntető jel - javasolt
-  Hiteles földhivatali alaptérképen szereplő, már elbontott épület
-  Hiteles földhivatali alaptérképen nem szereplő meglévő épület













KÖZLEKEDÉS

- | Meglévő | Tervezett | |
|--|---|--------------------------|
|  |  | Településközi kerékpárút |
|  |  | Térségi kerékpárút |
|  |  | Buszmegállóhely |
|  |  | Parkoló |
-  Mintakeresztaszelvénnyek felvételi helye

KÖZMŰ

- | Meglévő | Tervezett | |
|--|---|--|
|  |  | Ajka - Kőszeg - Országhatár 120 kV-os légvezeték |
|  |  | Hidroglóbusz |
|  |  | Átjárásállomás |




TÁJI, TERMÉSZETI, ÉPÍTETT ÉS RÉGÉSZETI ÉRTÉKEK VÉDELME

-  Nyilvántartott régészeti lelőhely
-  Történelmi kert védelemre javasolt terület
-  Erdődy kastély történelmi látványtengely és nyiladékok
-  Helyi értékvédelmi terület határa
-  Műemléki környezet határa
-  Helyi védett épület, építmény
-  Helyi védett kereszt, emlék
-  Műemlék épület
-  Műemlék épület telke
-  Somlói tájvédelmi körzet határa / Történelmi táj védelemre javasolt terület
-  Csúszásveszélyes terület határa / Vízerózióknak kitett terület határa
-  Helyi természetvédelmi terület








TERÜLETFELHASZNÁLÁSI EGYSÉGEK

Területfelhasználás jele	beépítési mód	beépítési %
		építmény mag. (m)

Beépítésre szánt területek

-  Falusias lakóterület
-  Kereskedelmi szolgáltató gazdasági terület
-  Különleges terület - sportpálya

Beépítésre nem szánt területek

-  Erdőterület - védelmi
-  Általános mezőgazdasági terület - szántó
-  Általános mezőgazdasági terület - gye
-  Általános mezőgazdasági terület - ártermelő szőlő
-  Különleges beépítésre nem szánt terület - tetető
-  Különleges beépítésre nem szánt terület - szennyvíztisztító
-  Közműterület - gázfogadó